

NOTAÇÃO

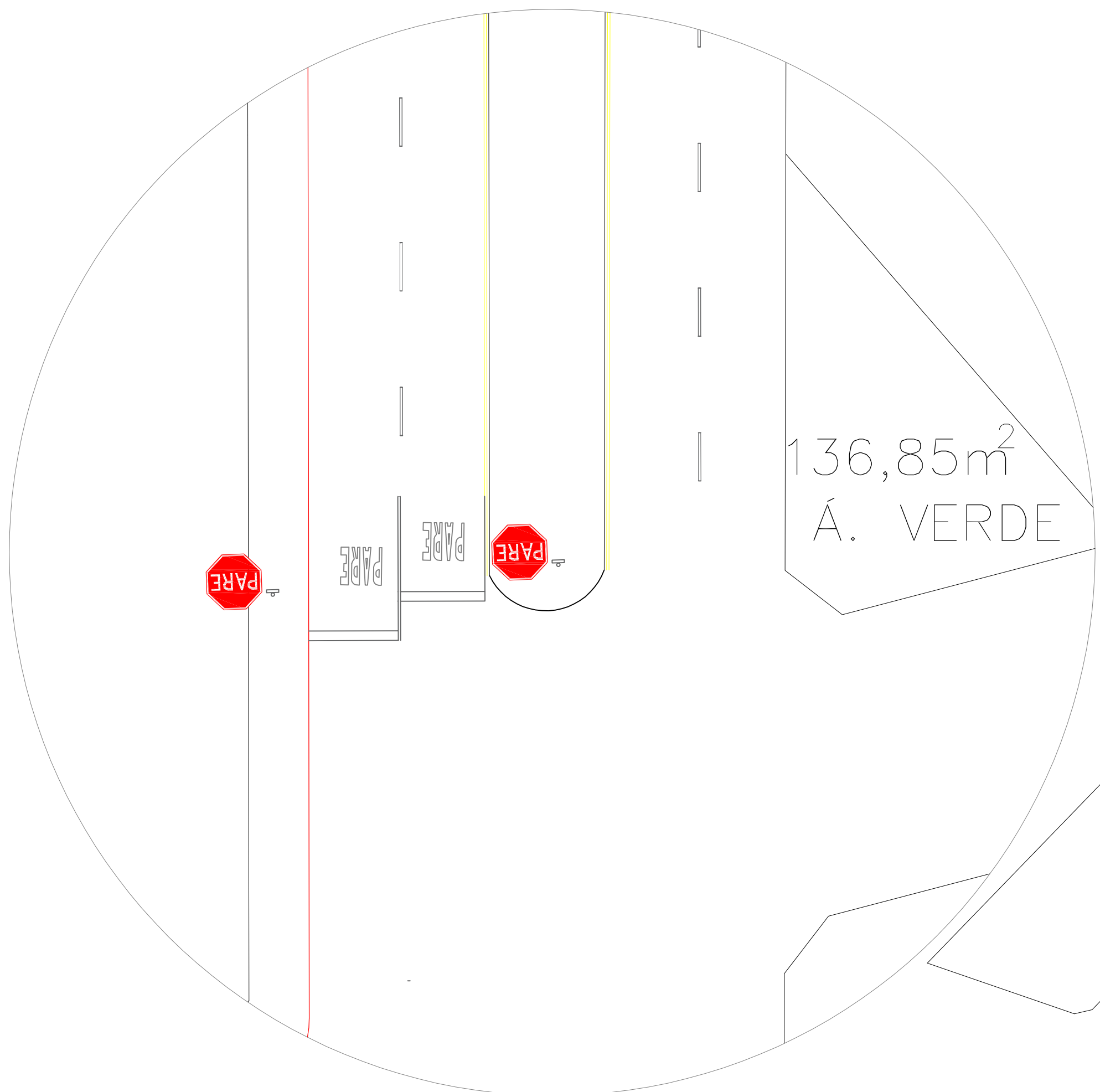
SINALIZAÇÃO HORIZONTAL:

- ESTIMADO EM 119 M² DE PINTURA.



PARE

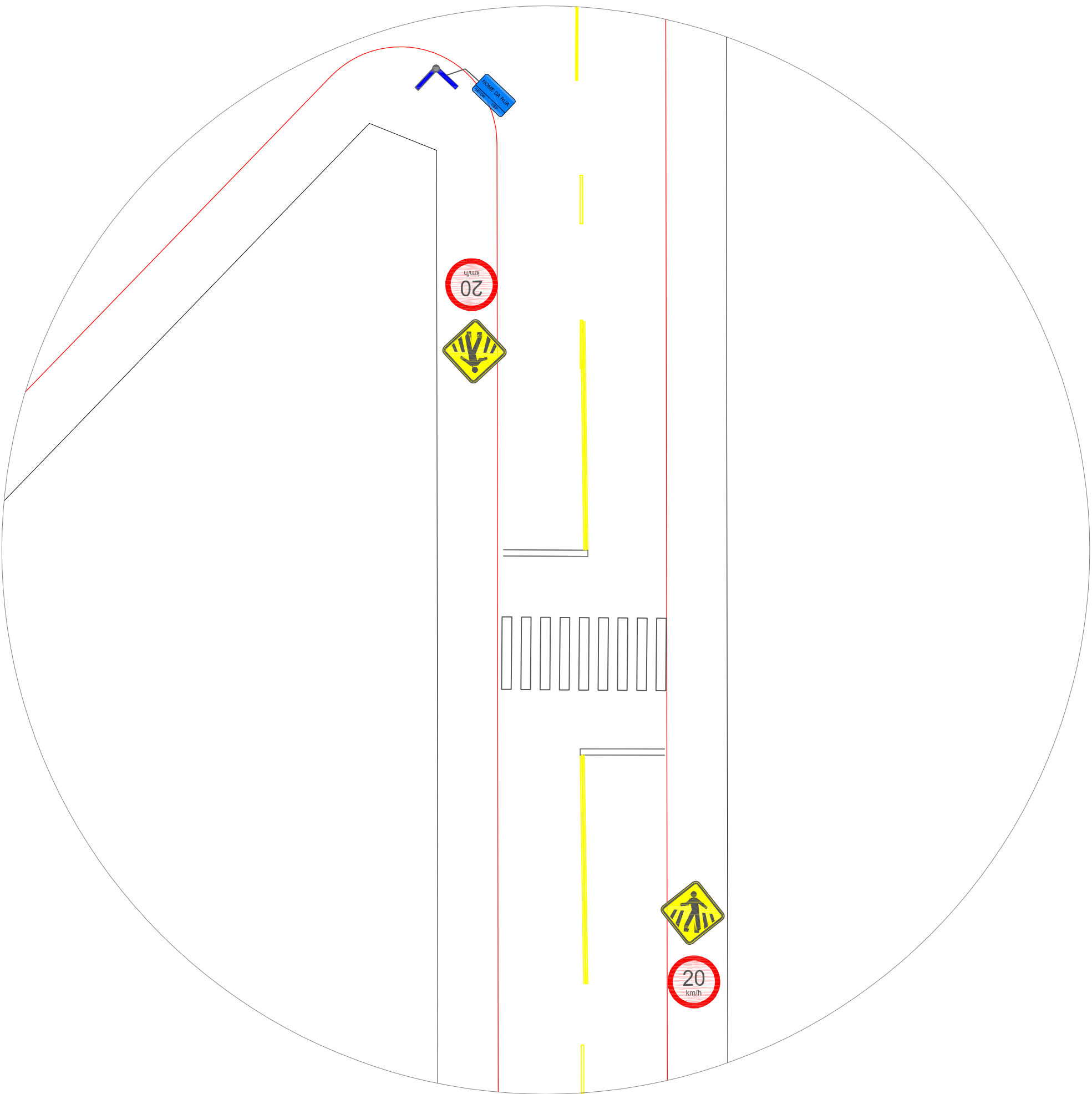
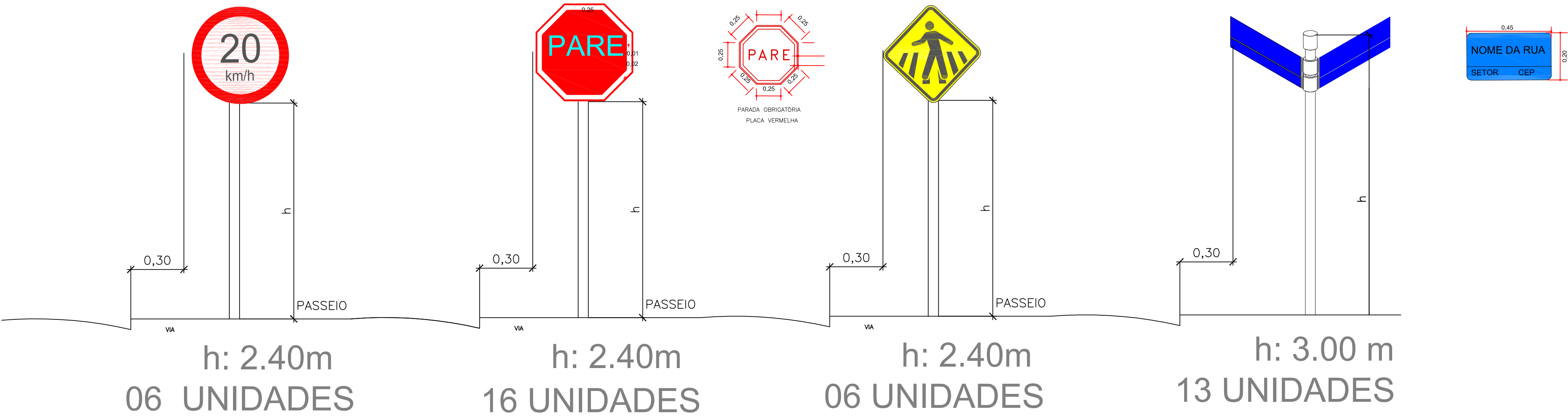
- ESTIMADO EM 128 M² DE PINTURA.
- QUANTIDADE =16



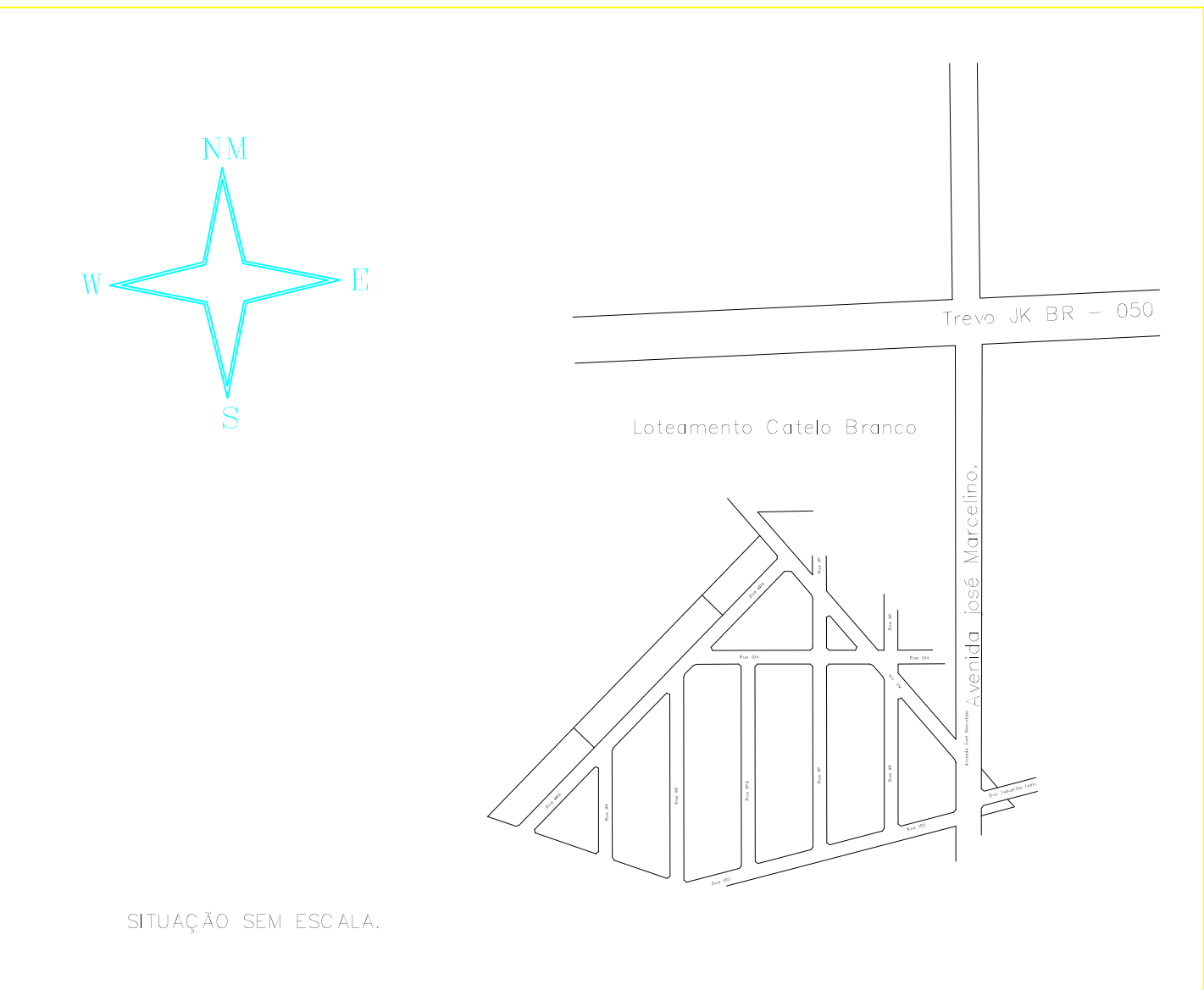
DETALHE 01
SEM ESCALA

ELDORADO — ESCALA 1:1000

SINALIZAÇÃO VERTICAL:



DETALHE 02
SEM ESCALA

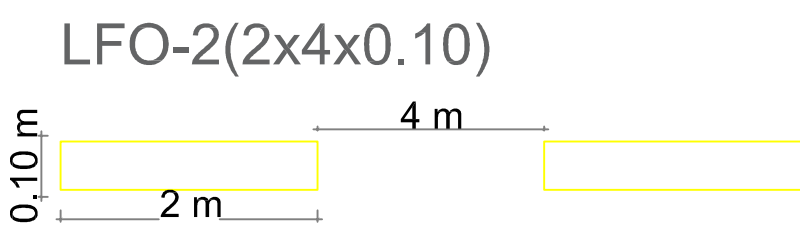


FTP - Faixa de travessia de pedestres
(0.40m x 0.40m x 3m)
LRE - Linha de Retenção (e=0.40 m)

CARIMBO DE APROVAÇÕES :			
<div><div></div><div>ESTADO DE GOIÁS PREFEITURA MUNICIPAL DE CATALÃO SECRETARIA MUNICIPAL DE OBRAS --- APROVADO --- PROTOCOLO nº 2024011590 CATALÃO, 25 / 03 / 2024 LEONARDO MARTINS DE CASTRO TEIXEIRA SECRETÁRIO MUNICIPAL DE OBRAS</div></div>			
<div>CATALÃO Cidade que sonha e faz.</div>			
TIPO DE USO : RESIDENCIAL ELDORADO			
ENDEREÇO DA OBRA : ELDORADO, CATALÃO GO			
PROPRIETÁRIO :			
PREFEITURA MUNICIPAL DE CATALÃO		CNPJ/CPF nº: 01.505.643/0001-50	
AUTOR DO PROJETO :		Nº DA PRANCHA : 01 / 01	
RESPONSÁVEL TÉCNICO : ENG. FREDERICO RODRIGUES		CREA nº: 1019573300 D-GO	
DESCRIÇÃO : ENG. LUIS SEVERO BRAGA PROJETO DE SINALIZAÇÃO HORIZONTAL E VERTICAL		ÁREAS : Terreno = CREA nº: 4969 D-GO Pav. Térreo = Pav. Superior = Total Taxa de Ocupação = Taxa de Permeabilidade =	
ESCALA : Indicadas	DATA : FEV/2024	DESENHO : FREDERICO	REVISÃO :

NOTAÇÃO
SINALIZAÇÃO HORIZONTAL:

- ESTIMADO EM 169 M² DE PINTURA.

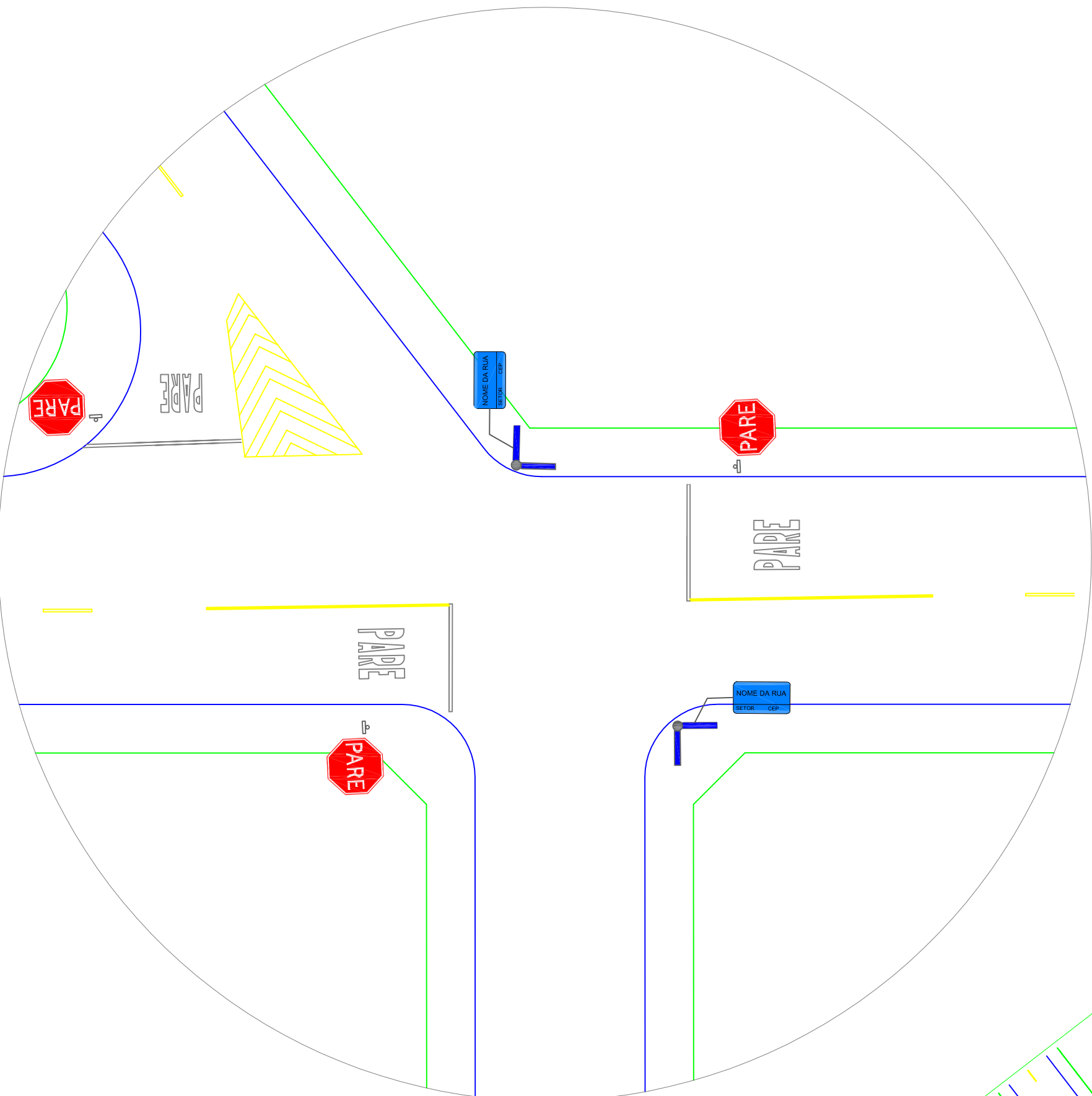


LINHA SECCIONADA COR AMARELA


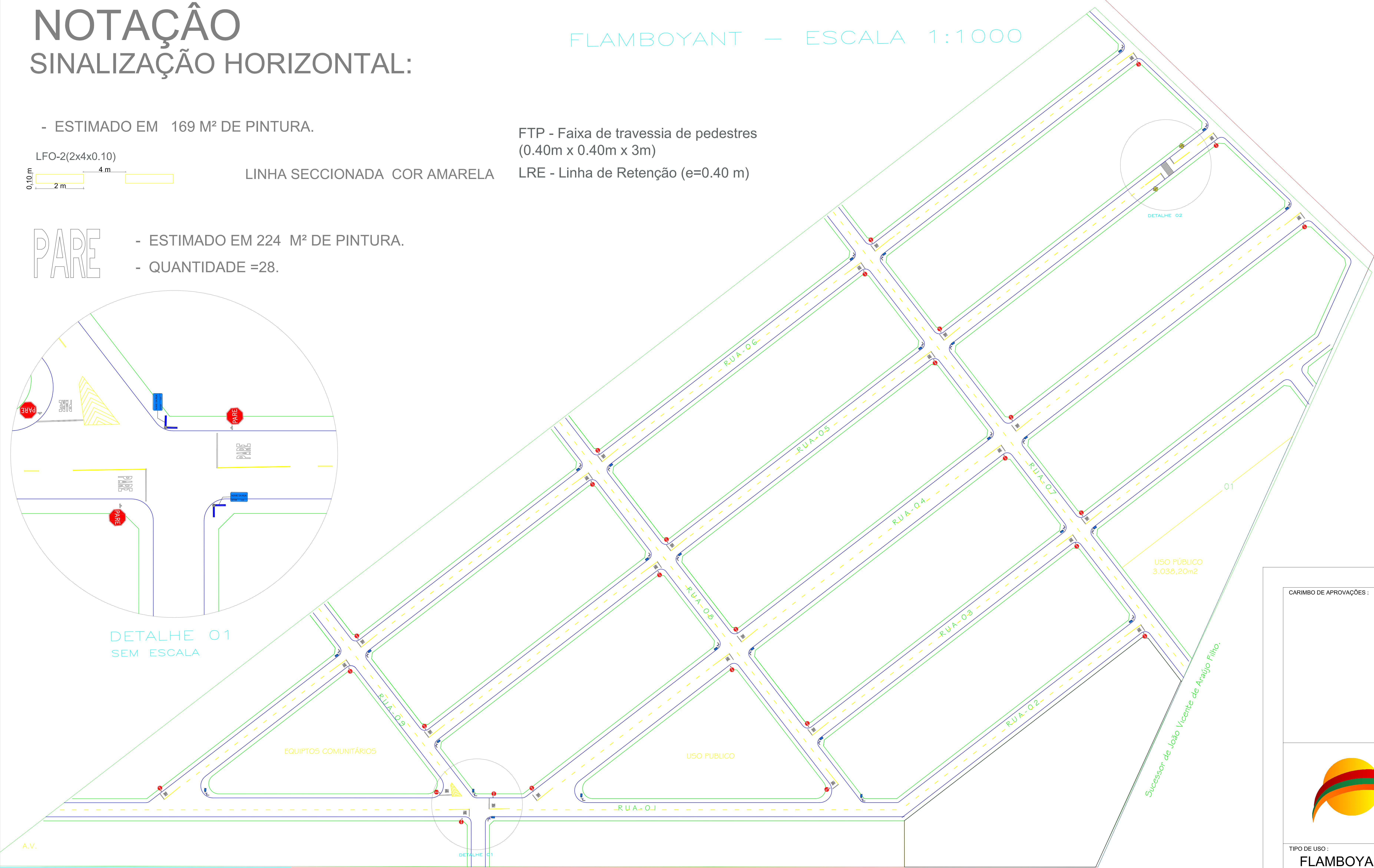
FTP - Faixa de travessia de pedestres
(0.40m x 0.40m x 3m)
LRE - Linha de Retenção (e=0.40 m)

PARE

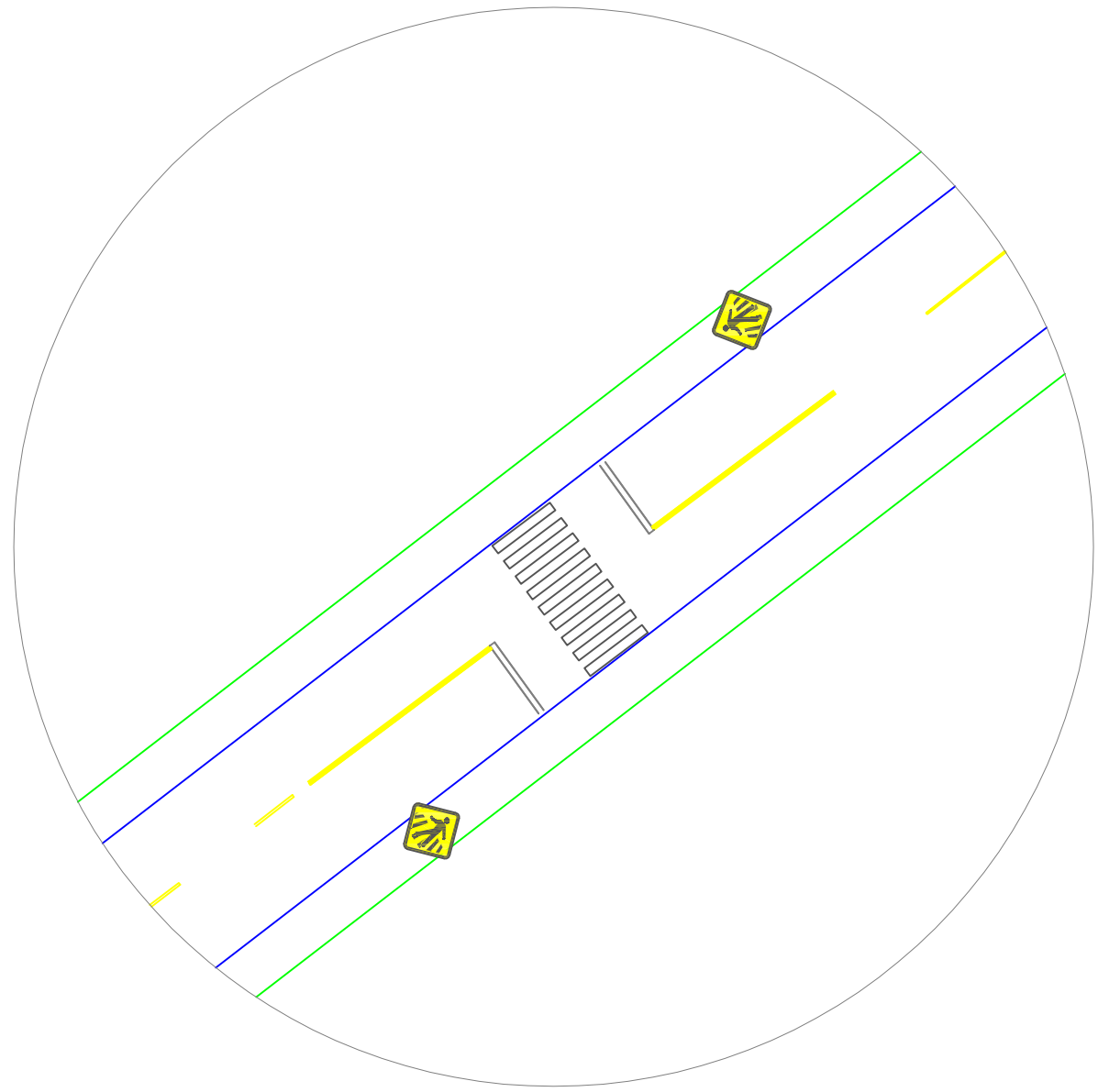
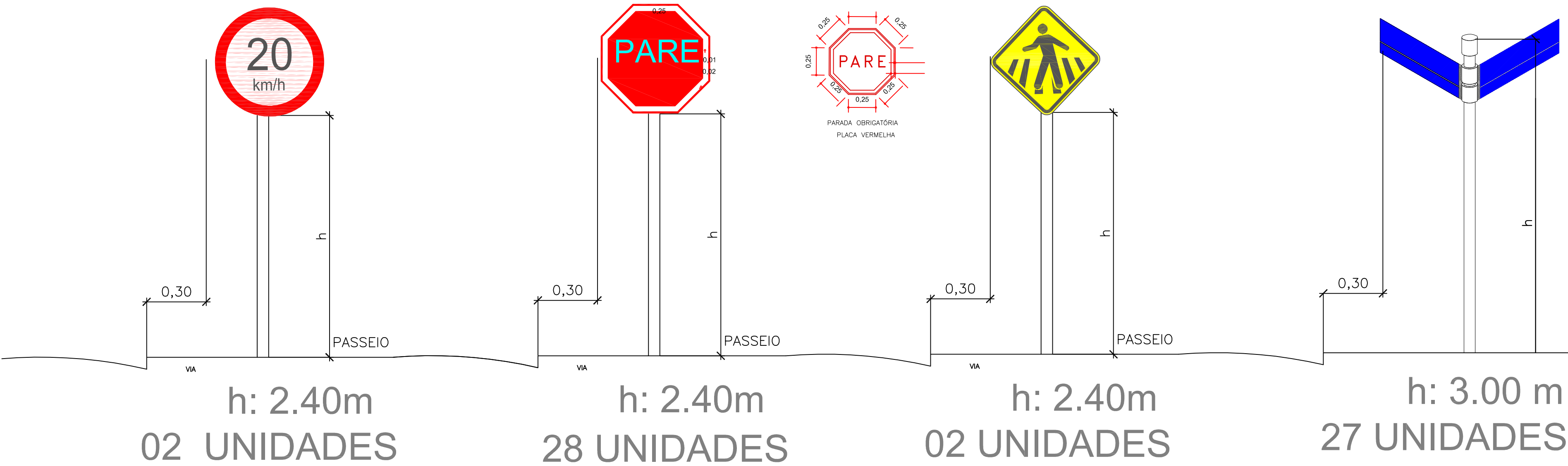
- ESTIMADO EM 224 M² DE PINTURA.
- QUANTIDADE =28.



DETALHE 01
SEM ESCALA



SINALIZAÇÃO VERTICAL:



DETALHE 02
SEM ESCALA

SINALIZAÇÃO

CARIMBO DE APROVAÇÕES :			
<div><div></div><div>ESTADO DE GOIÁS PREFEITURA MUNICIPAL DE CATALÃO SECRETARIA MUNICIPAL DE OBRAS --- APROVADO --- PROTOCOLO nº: 2024011590 CATALÃO, 25 / 03 / 2024 LEONARDO MARTINS DE CASTRO TEIXEIRA SECRETÁRIO MUNICIPAL DE OBRAS</div></div>			
<div><div></div><div>PREFEITURA DE CATALÃO Cidade que sonha e faz.</div></div>			
TIPO DE USO : FLAMBOYANT			
ENDEREÇO DA OBRA : FLAMBOYANT, CATALÃO GO			
PROPRIETÁRIO :			
PREFEITURA MUNICIPAL DE CATALÃO		CNPJ/CPF nº: 01.505.643/0001-50	
AUTOR DO PROJETO :		Nº DA PRANCHA :	
ENG. FREDERICO RODRIGUES		CREA nº: 1019573300 D-GO	
RESPONSÁVEL TÉCNICO :		01 / 01	
ENG. LUIS SEVERO BRAGA		CREA nº: 4969 D-GO	
DESCRIÇÃO : PROJETO DE SINALIZAÇÃO HORIZONTAL E VERTICAL		ÁREAS : Terreno = Pav. Térreo = Pav. Superior = Total Taxa de Ocupação = Taxa de Permeabilidade =	
ESCALA : Indicadas	DATA : FEV/2024	DESENHO : FREDERICO	REVISÃO :

